

## Balade urbaine de proximité

# LALEU

Mardi 26 avril 2016

15°C  3.8km

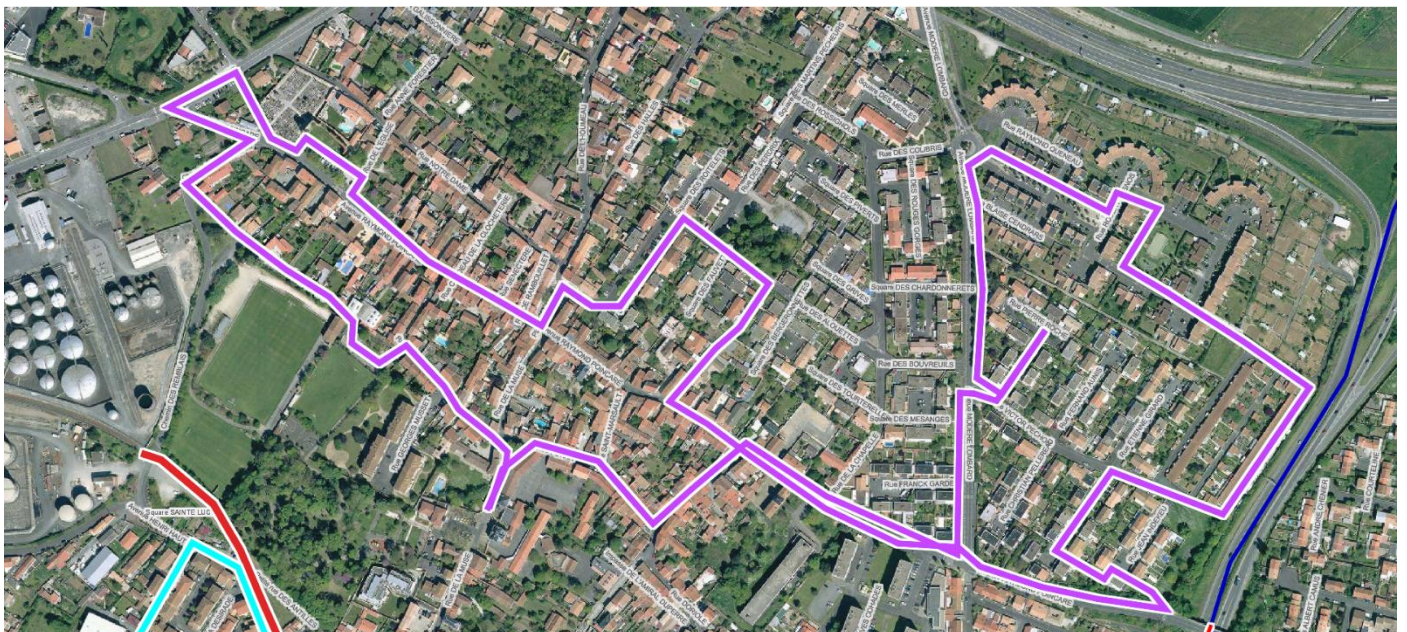
### Organisateur :

Mairie de Proximité de Laleu  
05.46.42.66.80  
mairie.proximite.laleu@ville-larochelle.fr



**Participants :** Sophorn Gargoullaud (élue Secteur Ouest), Quitterie De La Noe (Mairie de Proximité de Laleu), Frederique Vigneron (Mairie de Proximité de Laleu), André Guyot (Patrimoine arboré), Philippe Riboulléau (Espaces verts Secteur Ouest), Christophe Pillaud (Espaces Verts Laleu), Pascal Laffargue (Voirie), Séverine Fuleran (Agent de développement Local), Thierry De Tschudy (Police municipale), Nathalie Mouton (GUP), Sandrine Viaud (Atlantic Aménagement), Philippe Chevalier (OPH-CDA), Raymond Brives (Comité de quartier), Grégory Rudeaux (centre social Vent des îles) et 5 riverains du quartier de Laleu.

## Parcours




## Points relevés

Localisation	Demandes	Précisions	Préconisations in situ
Rue Georges Musset	Chaussée	Chaussée abimée et nids de poule Trottoirs SAA / chaussée et parking Ville	
Rue Georges Musset	Regards	Mauvais état des regards sur trottoir résidence SAA	cf photos
Impasse André Bracq		Projet de parking sur le dépôt espaces verts	Etude en cours
Impasse André Bracq	Stationnement	Des voitures se garent sur le bas-côté en terre battue	Matérialiser du stationnement tout le long de l'impasse
Impasse André Bracq		Existence d'un querreu entre l'impasse et l'avenue Poincaré	Se renseigner sur le statut des querreux
Rue de Béthencourt	Travaux	à l'angle avec Poincaré, maison et terrain abandonné	Le terrain a été préempté par la Ville, les EV vont bientôt intervenir pour enlever le grillage et entretenir. Cette zone pourrait servir de stationnement.
Rue de Béthencourt	Circulation (piétonne, cyclable, VL, PL)	Vitesse excessive	un radar pédagogique avait été installé, les statistiques seront transmises à la Police Municipale et à la Mairie de Proximité
Avenue Raymond Poincaré	Stationnement	Sur le parking devant les ruines de l'église, les personnes qui se rendent au cimetière n'ont pas de place pour se garer	Marquer deux places de stationnement en zone bleue
Avenue Raymond Poincaré	Chaussée	Il y a quelques nids de poules sur le parking	Boucher les nids de poule
Avenue Raymond Poincaré		Déjection des oiseaux	Nettoyer l'ancien clocher
Rue Anne Forestier		Problème de stationnement	Vérifier la domanialité
Rue de l'Eglise	Stationnement	Problème de stationnement sur trottoir	Peut-on mettre du stationnement sur voie côté pair ?
Rue Notre Dame	Stationnement	N°16, pb de stationnement	
Avenue Poincaré		Au 71, existence d'un petit passage entre les rues, certains habitants en interdisent l'accès	Vérifier la domanialité
Avenue Poincaré	Trottoir	Au niveau du 67 et 69 bis et face au 90, regards Telecom rouillés et s'effritent sur le trottoir	
Avenue Poincaré	Autres	Au 66, fils telecom qui pendent	Voir avec le gestionnaire du réseau
Place des Halles	Potelets	Plot béton cassé à côté des conteneurs enterrés	Réparer
Rue des Halles	Circulation (piétonne, cyclable, VL, PL)	à l'intersection avec la place, on ne peut pas croiser deux voitures	Interdire le stationnement sur un côté de la rue
Square des Hirondelles		Pas assez de places de parking	Projet en cours de réduction des massifs pour implantation stationnement (projet Poincaré)
Rue des Perdrix		Container à vêtement tombé	Redresser le conteneur
Rue des Alouettes	Stationnement	Problème de stationnement	Aménager les places de stationnement sur trottoir
Impasse Trudaine	Stationnement	Problème de sortie de propriété	Faire une ligne jaune sur le trottoir en face du portail vert
Avenue Poincaré	Circulation (piétonne, cyclable, VL, PL)	Problème de sécurité des piétons à l'intersection avec l'impasse Trudaine	Ajouter un marquage PP à droite à la sortie de l'impasse
Rue Théophile Gautier	Autres		Demande Place PMR
Rue Jacques Prévert	Aire de jeux	Besoin de reprise du sol souple sur l'aire de jeux	Attention Foncier OPH - Plan de réfection globale des sols des aires de jeux sur 3 ans
Rue Jacques Prévert	Aire de jeux	Besoin de reprise du sol du city stade	Attention Foncier OPH - Plan de réfection globale des city stade sur 3 ans
Rue Jacques Prévert	Chaussée	Problème de marquage d'un PP	Marquage d'un PP (cf photo pascal)
	Circulation (piétonne, cyclable, VL, PL)	Vitesse excessive des voitures et deux roues, problème de tranquillité publique	Faire un comptage Attention Foncier OPH
	Entretien massifs	Mauvaise visibilité sur le rondpoint avec la rue Queneau	Eclaircir les massifs
Rue Raymond Queneau		Conteneurs peu accessibles nécessitant un stationnement sur chaussée	Déplacer les conteneurs au carrefour avec la rue Victor Péchon
Avenue Modéré Lombard	Stationnement	Conteneurs peu accessibles nécessitant un stationnement sur chaussée	Marquer un stationnement minute près des conteneurs
Rue Pierre Roche	Chaussée	Problèmes de voirie à reprendre et gestion du patrimoine arboré	Projet global à travailler et inscrire au budget : voirie, natures et paysages, réseaux, espaces verts, éclairage public...


### L'offre de stationnement autour de l'avenue Raymond Poincaré et requalification

*L'avenue Raymond Poincaré est un axe qui traverse le centre du quartier Laleu, entre la rue de Béthencourt bordée par la zone industrielle de la Repentie et les avenues Carnot et Denfert Rochereau. Cette avenue est très empruntée à la fois par les voitures, les bus, les vélos, les piétons, mais également par les poids-lourds sur sa section comprise entre l'avenue Modéré Lombard (sortie de la N237) et l'avenue Carnot. Compte tenu de sa faible largeur, il est constaté journalièrement des difficultés de circulation voire des problèmes de sécurité sur les deux sections de cette avenue. Par ailleurs, on constate un besoin croissant de places de stationnement pour les riverains et d'arrêt pour les commerces. Le manque de places entraîne des pratiques de stationnement « sauvage », toléré depuis plusieurs années, amplifie les difficultés de circulation et crée des tensions de voisinage entre les riverains.*

 Création de poches de stationnement et requalification de l'avenue - en attente de la validation du Plan Pluriannuel d'Investissement et du vote des crédits

### L'aménagement de la rue Pierre Roche

*Dégradation importante de la voirie et du terre-plein central, problématique d'éclairage public et de gestion du patrimoine arboré.*

 Coordination technique des différents services pour remettre en état la rue et chiffrer le coût du projet